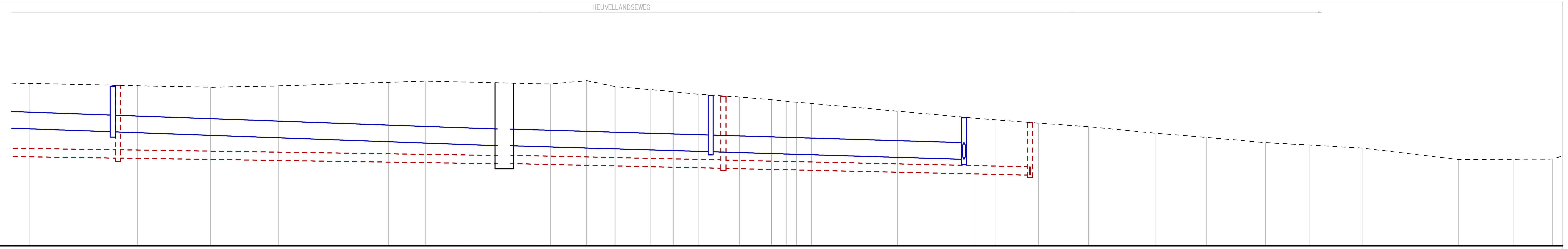

PASTOORSTRAAT
Vergelijkingsvlak:
25.00m T.A.W.

Profielnummer

Tussenafstand: 25.76 – 17.59 – 16.25 – 26.44 – 8.84 – 30.11 – 8.63 – 6.87 – 8.56 – 5.52 – 5.84 – 9.98 – 7.60 – 3.70 – 2.40 – 3.49 – 20.70 – 18.38 – 5.01 – 10.42 – 12.08 – 16.15 – 12.08 – 14.20 – 10.48 – 12.75 – 23.05 – 13.37 – 9.33

Bestaand maaiveld: 32.79 – 32.68 – 32.61 – 32.67 – 32.84 – 32.90 – 32.76 – 32.92 – 32.64 – 32.49 – 32.39 – 32.27 – 32.14 – 32.01 – 31.93 – 31.89 – 31.83 – 31.46 – 31.12 – 31.04 – 30.89 – 30.71 – 30.40 – 30.20 – 29.95 – 29.84 – 29.69 – 29.14 – 29.15 – 29.16

Ontworpen hoogte

DWA LEID.

	D120		O1		D119		D118
Tussenafstand		91m		51m		74m	
Hellingen en Ø		Ø400-3.0mm/m-B		Ø400-4.4mm/m-B		Ø400-4.4mm/m-B	
Bodemhoogte	29.21		28.94 / 28.94		28.72		28.39
Max. hydraul. peil							
Legkarakteristieken							

RWA LEID.

	R123		O1		R122		R121
Tussenafstand		92m		48m		61m	
Hellingen en Ø		Ø800-7.2mm/m		Ø800-6.0mm/m		Ø800-6.0mm/m	
Bodemhoogte	30.47		29.80 / 29.80		29.51		29.15
Max. hydraul. peil							
Legkarakteristieken							

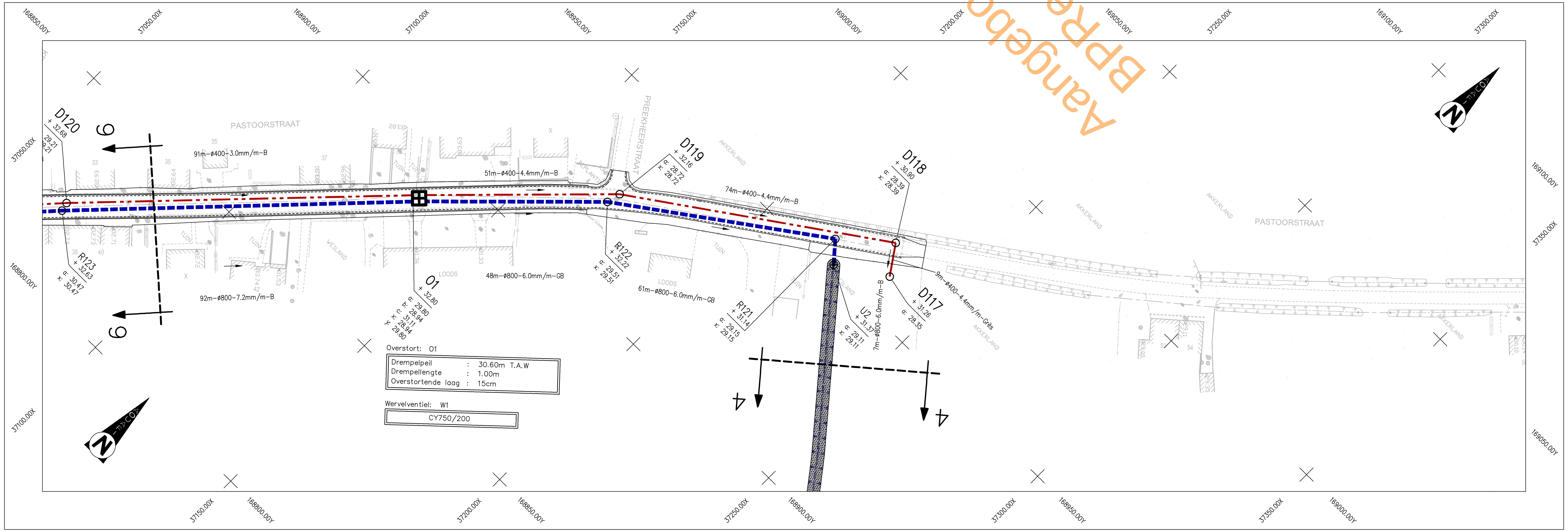

Nr	Datum	Historiek
4	10.08.2016	Indiening stedenbouwkundige vergunning
3	02.02.2015	Aanduiding sonderingen
2	14.01.2015	Indienen TP
1	11.12.2014	Indienen OF1

Aquafin
Dijkstraat 8
2630 Aartselaar
Tel.: 03/ 450 45 11
Fax.: 03/ 458 30 20

Provincie : WEST–VLAANDEREN
Stad/Gemeente : Poperinge – Reningelst
Projectnummer : 22.339
Projectnaam : Aansluiting PS+PL Zevekotestraat en grav. leiding Pastoorstraat tot RWZI

Nummer :
22.339/1/14–2–7.5/6

Titel : Ontwerpplan riolerings– en collectorwerken
Pastoorstraat

NV Aquafin
Gezien en goedgekeurd
Directeur infrastructuur
Ing. D. De Waele

Studiebureau
SWECO
vestiging Brugge
Oostendse Steenweg 146
B-8000 Brugge
T +32 50 45 79 80
F +32 50 45 79 90
www.swecobelgium.be
Teamleider
Wim Deschuyter
Projectleider
Davy Verslype

Aannemer

Stad/Gemeente
Poperinge
Gezien en goedgekeurd door de gemeenteraad in zitting van:
Burgemeester
dhr. Christof Dejaegher
Secretaris
dhr. Bernard Roelens

Schaal: 1:500
Opp.: 0.62m²
Dossier nr. 21320007

LIGGINGSPLAN
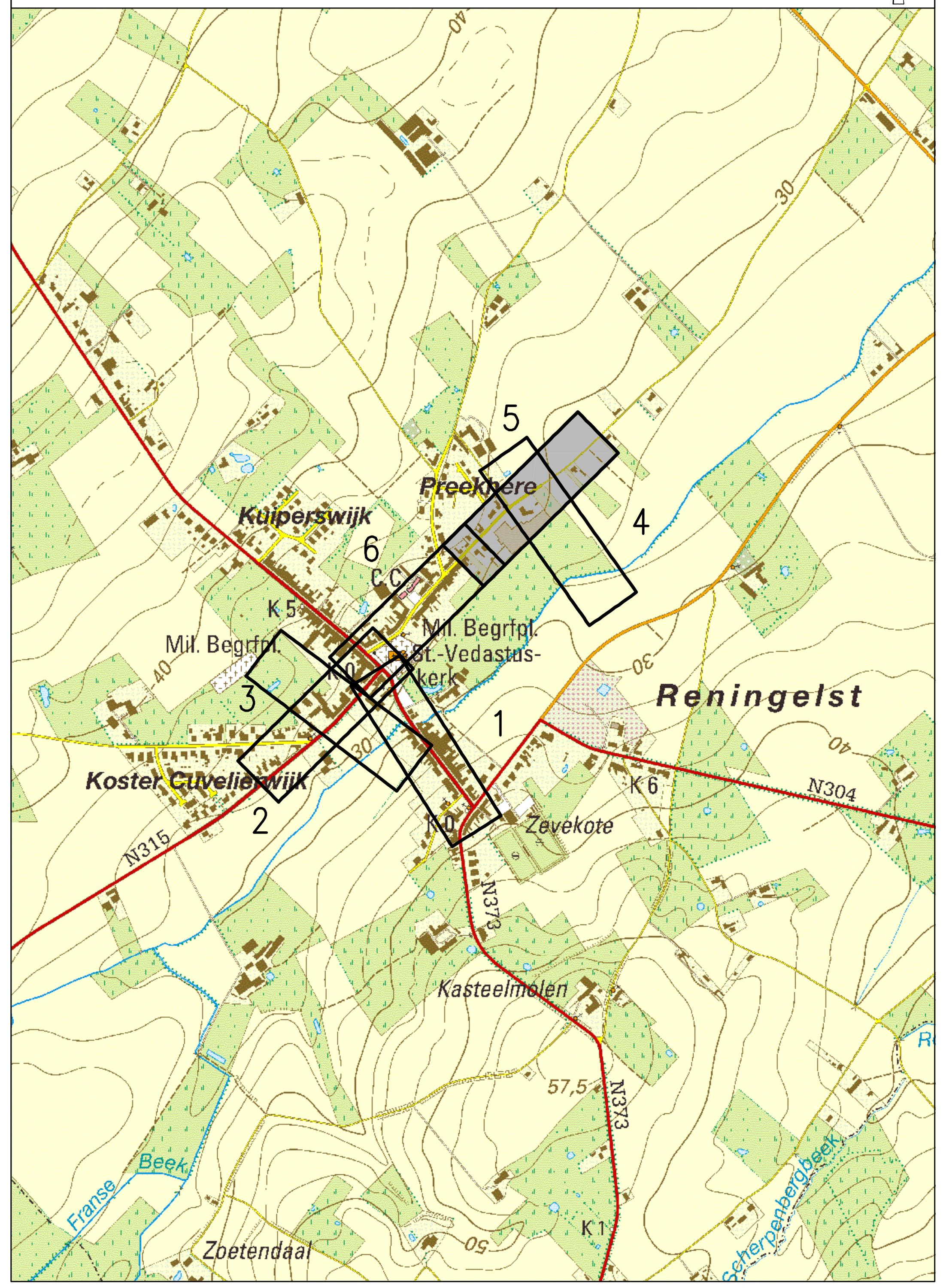
Schaal : 1/10.000