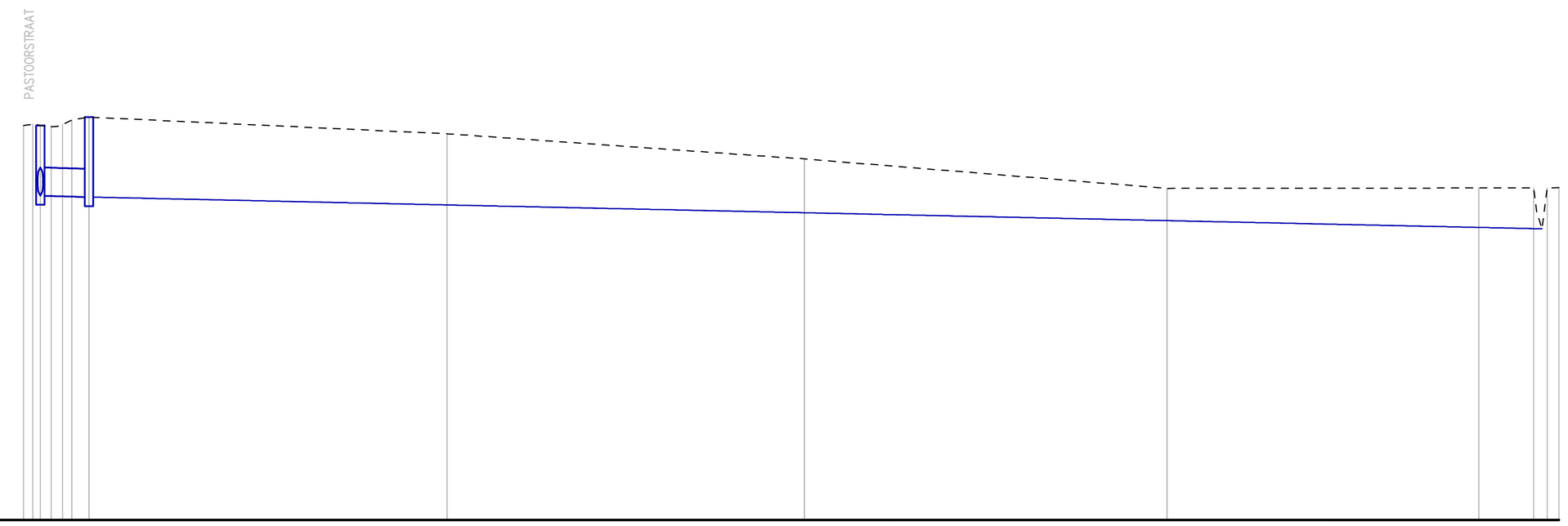

WL PASTOORSTRAAT
Vergelijkingsvlak:
20.00m T.A.W.

Profielnummer														
Tussenafstand		1.38	1.54	1.29	2.43	50.50	50.37	51.13	43.94	7.78	1.87			
Bestaand maaiveld		31.14	31.16	31.17	31.24	31.37	30.90	30.19	29.36	29.37	29.37	29.38		
Ontworpen hoogte														
RWA LEID.	Tussenafstand	R121	U2 7m	205m gracht										
	Hellingen en Ø	Ø400-6.0mm/m												
	Bodemhoogte	29.15	29.11									28.22		
	Max. hydraul. peil													
	Legkarakteristieken													

Aangeboden door BPReningelst.be



LIGGINGSPLAN

Schaal : 1/10.000

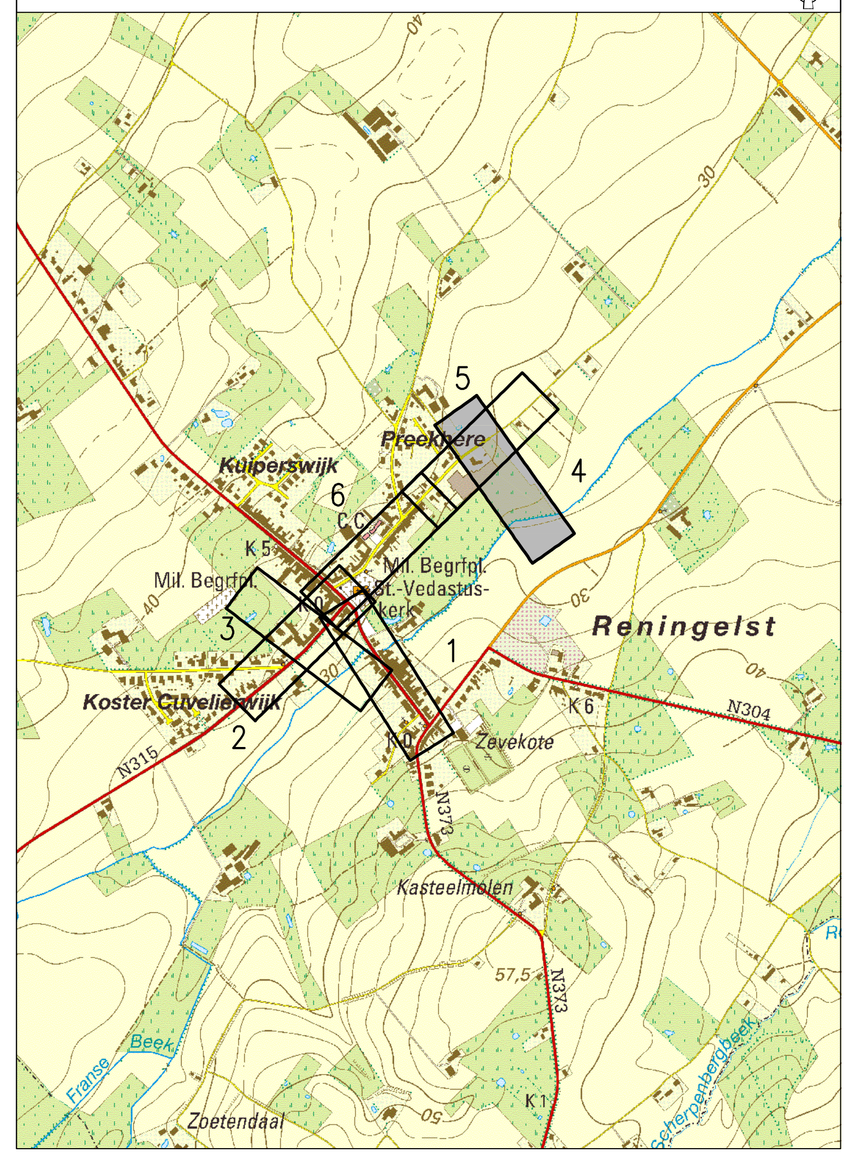

Nr	Datum	Historiek
4	10.08.2016	Indiening stedenbouwkundige vergunning
3	02.02.2015	Aanduiding sonderingen
2	14.01.2015	Indienen TP
1	11.12.2014	Indienen OF1

Aquafin
Dijkstraat 8
2630 Aartselaar
Tel. : 03/ 450 45 11
Fax.: 03/ 458 30 20

Provincie : WEST-VLAANDEREN
Stad/Gemeente : Poperinge – Reningelst

Projectnummer : 22.339
Projectnaam : Aansluiting PS+PL Zevekotestraat en grav. leiding Pastoorstraat tot RWZI

Nummer : 22.339/1/14-2-7.4/6

Titel : Ontwerpplan riolerings- en collectorwerken

Waterloop Pastoorstraat

NV Aquafin
Gezien en goedgekeurd

Directeur Infrastructuur
Ing. D. De Waele

Studiebureau
SWECO
vestiging Brugge
Oostendse Steenweg 146
B-8000 Brugge
T +32 50 45 79 80
F +32 50 45 79 90
www.swecobelgium.be

Teamleider
Wim Deschuytter

Projectleider
Davy Verslype

Aannemer

Stad/Gemeente
Poperinge
Gezien en goedgekeurd door de gemeenteraad in zitting van:

Burgemeester
dhr. Christof Dejaegher

Secretaris
dhr. Bernard Roelens

Schaal: 1:500

Opp.: 0.62m²

Dossier nr. 21320007