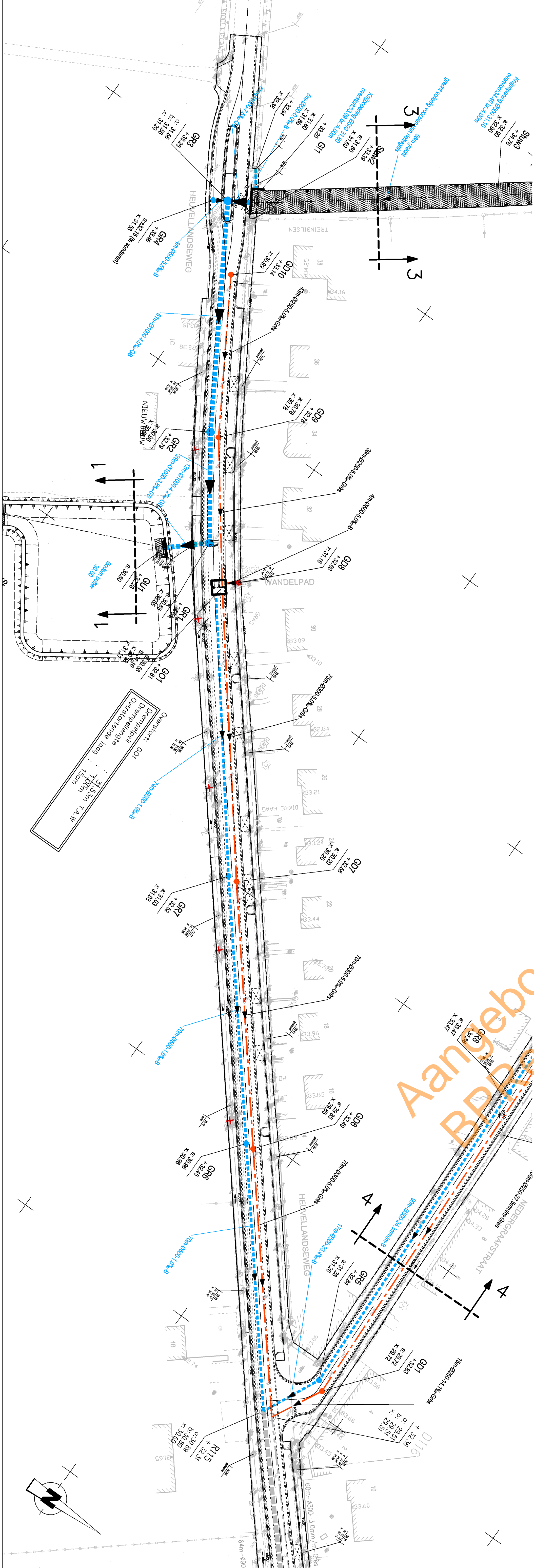
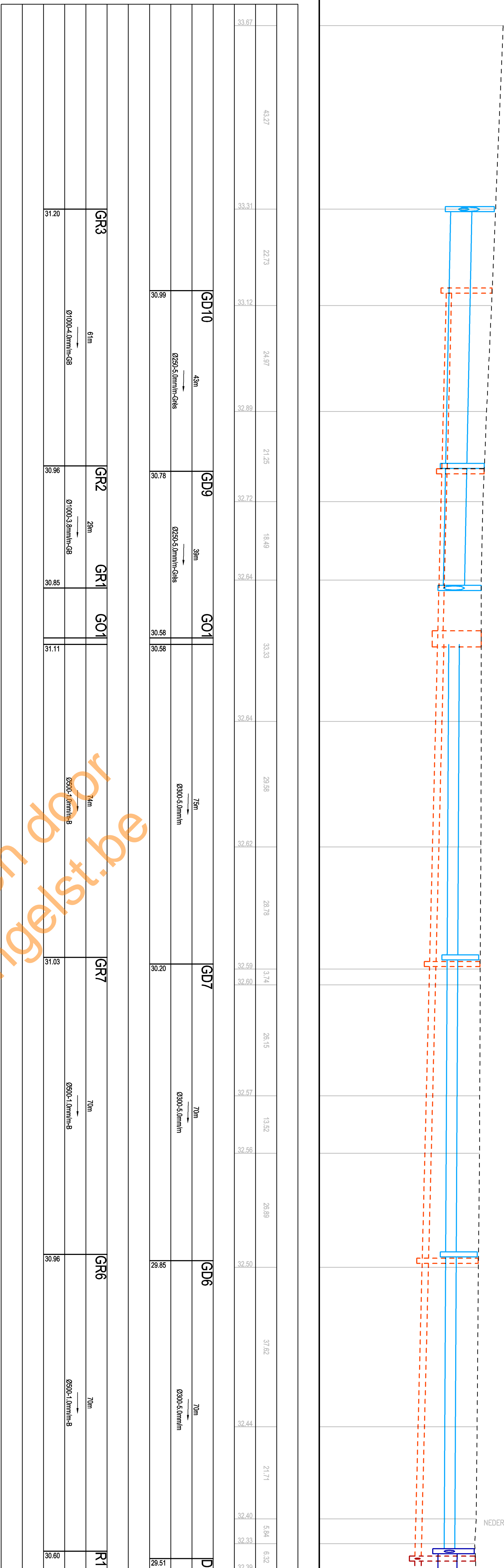


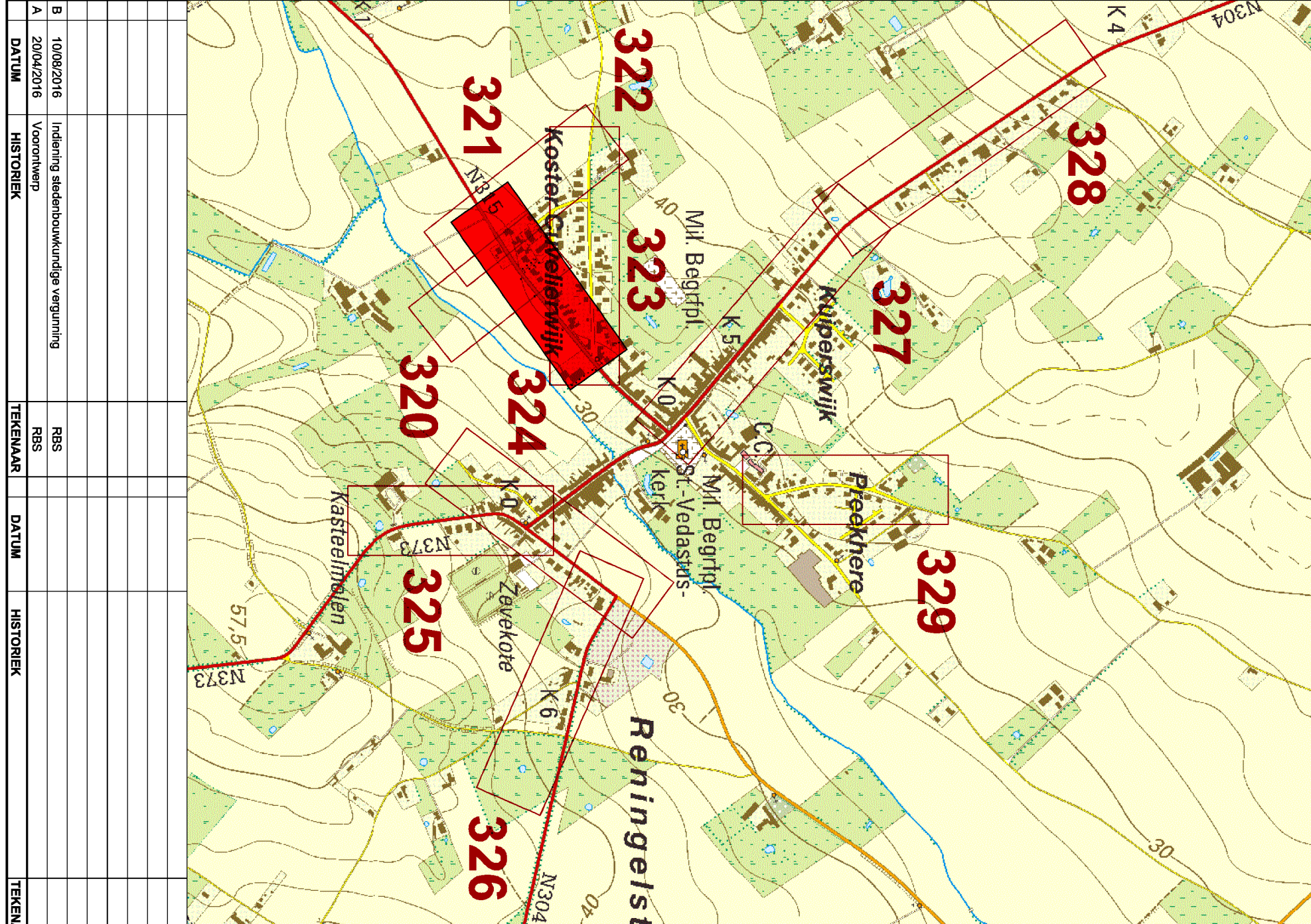
**HEUVELLANDSEWEG**  
Vergelijkingsvlak:  
25.00m T.A.W.

Profielnummer	
Tussenstand	43.27
Bestand maatveld	22.73
Ontworpen hoogte	24.97
Tussenstand	21.25
Heiligen en Ø	18.49
Bodemhoogte	14.28
Max. hydraul. peil	12.98
Legelijnkenmerken	30.33
Tussenstand	29.38
Heiligen en Ø	27.78
Bodemhoogte	23.58
Max. hydraul. peil	21.71
Legelijnkenmerken	19.98
Tussenstand	18.32
Heiligen en Ø	16.52
Bodemhoogte	13.32
Max. hydraul. peil	11.15
Legelijnkenmerken	9.06



Aangeboden door  
BDO Bepeningelst.be

**LIGGINGSPLAN** Schaal : 1/10.000



**Vlaanderen**  
IS wegen en verkeer

**VIAAMSE OVERHEID**  
AGENTSCHAP WEGEN EN VERKEER

Vlaamse van Meirland 17 bus 82, 8200 Brugge  
Tel. 050 24 60 00  
e-mail: wegen.westvlaanderen@now.vlaanderen.be

Studiebureau:	<b>SWECO</b>
Projectleider:	Ing. Davy Verbeke
Tekening:	Ing. Wim Decker
Projectnummer:	X30/N315/06
Besteknummer:	xxxx
plaatbestand:	IM308012032100.pdf
Cad-bestand:	2132007_L_RIO_02.zip

10/08/2016, **STEDENBOUWKUNDIGE VERGUNNING** extern

Gedien om goedgekeurd te worden bij de beslissing <b>VOOR DE GEMEENTERAAD</b>	
door: <b>Christophe Ortel</b>	door: <b>Christof Delpierre</b>
De secretaris	De voorzitter
Nagaan door de verantwoordelijke ingenieur.	
Bridges	
I.r. Eveline Wevers	
Gedien en goedgekeurd door de dir. i.r. investeringen, Bridges	
I.r. Humberto VAN NUNEN	
Ind:	Aard
Datum:	

**N304**  
**Poperinge - Reiningelst**

**Reiningelst - Doortocht**  
**N304 - N315 - N373**  
**Heuvelandseweg**

**ONTWERP**  
**Riolering : grondplan + lengteprofiel**

Afmetingen baan	Schaal	Kilometerpunten
1.05m x 0.594m = 0.627m²	1:500	van 0.171 tot 0.581