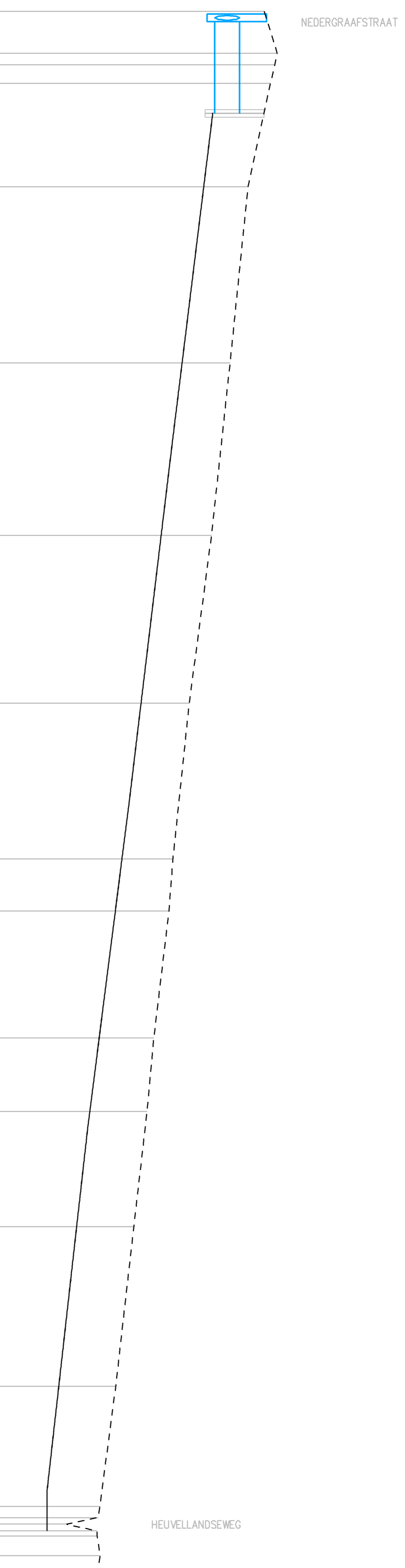
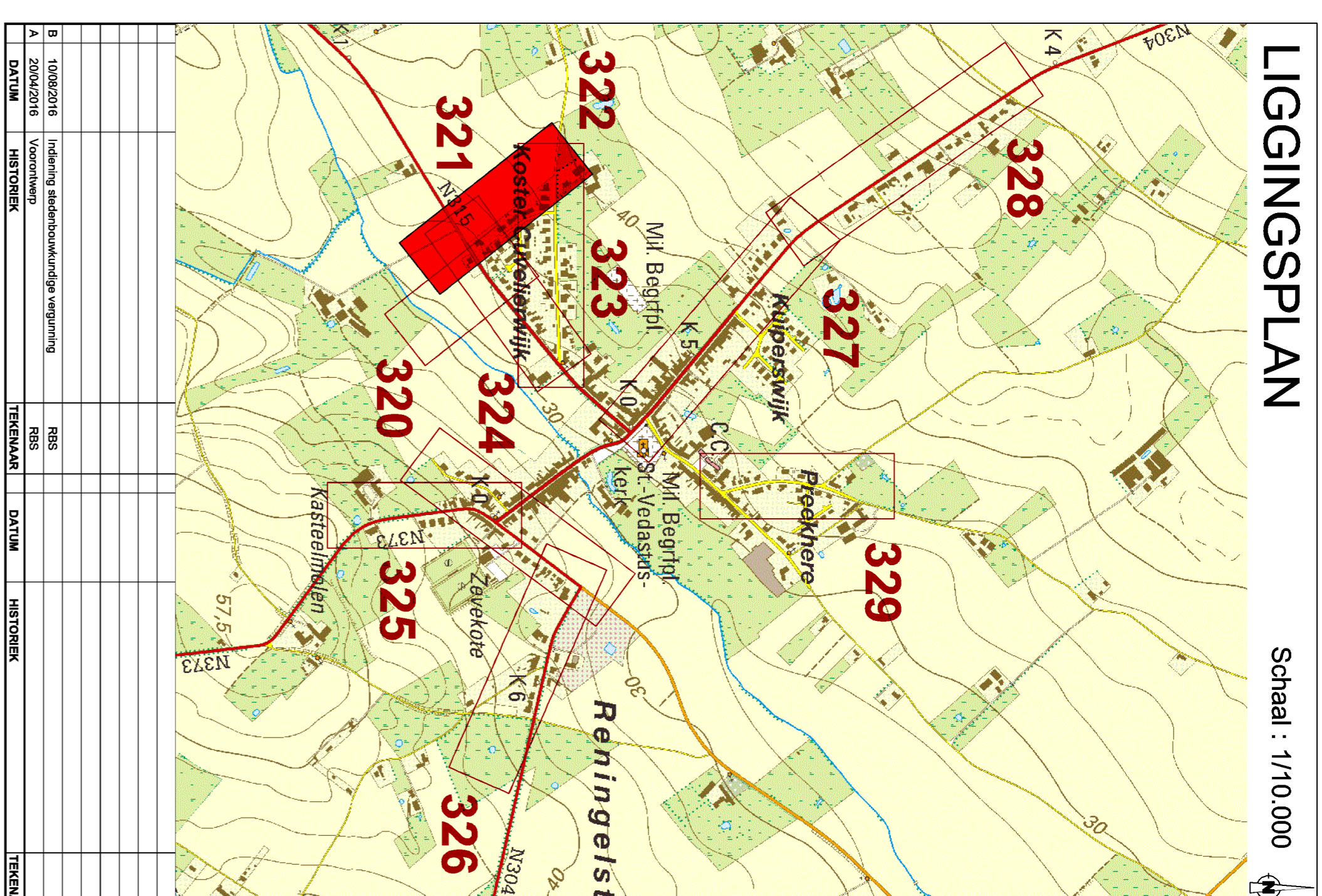
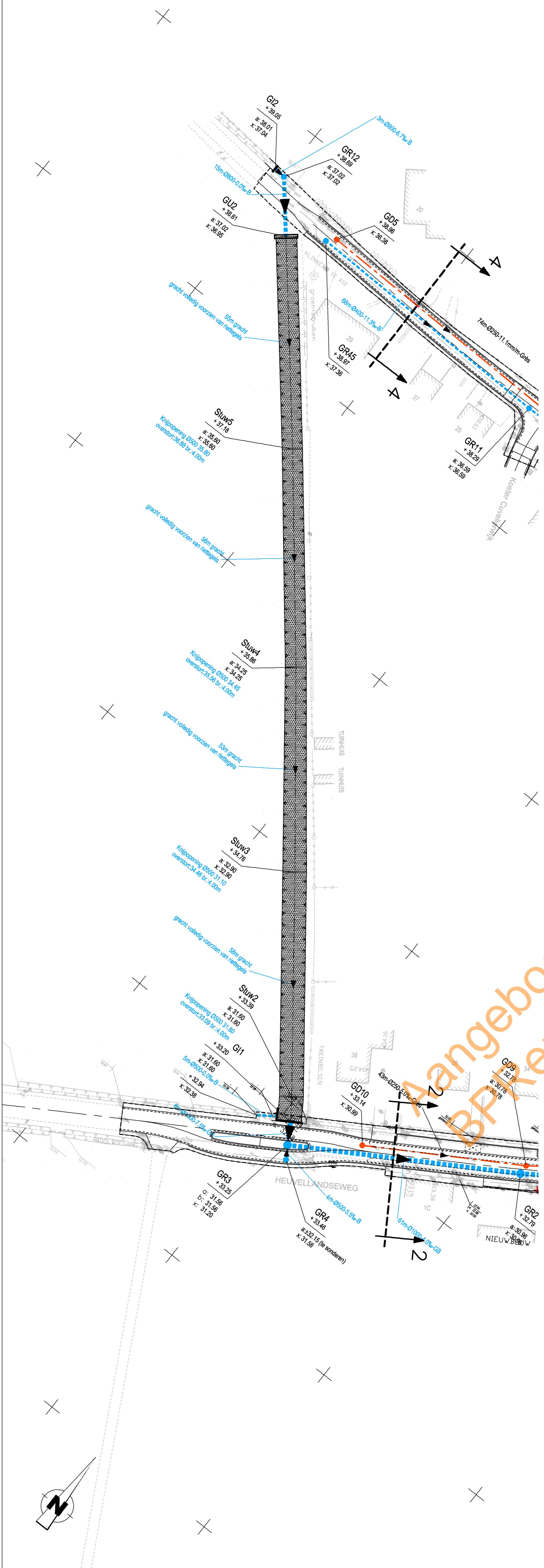


WL NEDERGRAAFSTR
Vergelijkingsvlak:
30.00m T.A.W.



Profielnummer	Tussenstand	Bestand maateind	Ontwopen hoogte	Tussenstand	Heiliging en Ø	Bodenhogte	RWA LEID.
GR12	GU2	Stuw5	Stuw4	Stuw3	Stuw2	Stuw1	Max. hydraul. peil Lagelijnkenistieken
67.8	68.27	70.77	23.47	27.93	27.14	23.22	
38.62	39.36	40.08	37.51	36.91	35.37	20.90	
37.02	37.02	35.60	34.25	32.90	31.80		



Vlaanderen
IS wegen en Verkeer

VIAAMSE OVERHEID
AGENTSCHAP WEGEN EN VERKEER
Wegen en Verkeer West-Vlaanderen
Vlaamse van Nieuwlandseweg 42 bus 82, 8200 Brugge
Tel. 050 24 80 00
e-mail: wegen.werfvlanderen@vow.vlaanderen.be

SWECO
Ondernemingsnummer: 0880000000
T: +32 56 52 79 00
www.sweco.be

Projectnummer: X30/N315/06
Bestelnummer: xxx
plotbestand: IM308101203200.pdf
Cad-bestand: 21320007_L_RIO_02.zip

10/08/2016, STEDENBOUWKUNDIGE VERGUNNING

Doelstelling: **externen**

Getien om goedgekeurd te worden bij de beslissing **VOOR DE GEMEENTERAAD**

dir. Christophe Ortel
De secretaris
Nieuwlandseweg 42, 8200 Brugge
Burgers

dir. Christof Delpierre
De voorzitter
Nieuwlandseweg 42, 8200 Brugge
Burgers

Ir. Eveline Meyers
Gezien en goedgekeurd door de dir. Ir. Investeringen,
Burgers

Ir. Humberto VAN NIJEN

N304
Poperinge - Reningelst

Reningelst - Doortocht
N304 - N315 - N373
Nieuwe gracht tussen
Nedergraafstraat en Heuvellandseweg
ONTWERP

Riolering : grondplan + lengteprofiel

Afmetingen plan: 1.05m x 0.594m = 0.62m²
Schaal: 1:500
Kilometerpunten: van 0,463 tot 0,581