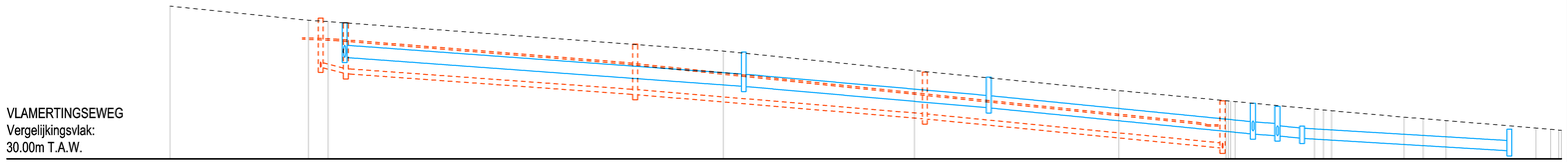

VLAMERTINGSEWEG
Vergelijkingsvlak:
30.00m T.A.W.

Profielnummer		
Tussenafstand		
Bestaand maaiveld		
Ontworpen hoogte		
DWA LEID.	Tussenafstand	
	Hellingen en Ø	
	Bodemhoogte	
	Max. hydraul. peil	
	Legkarakteristieken	
RWA LEID.	Tussenafstand	
	Hellingen en Ø	
	Bodemhoogte	
	Max. hydraul. peil	
	Legkarakteristieken	

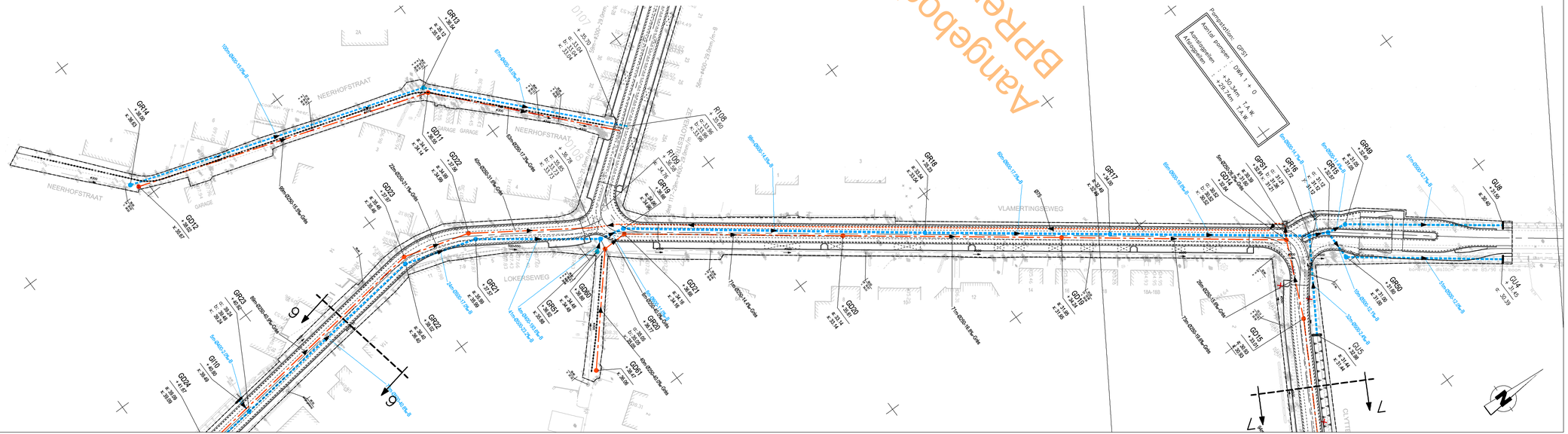

Aangeboden door BPReningelst.be

LIGGINGSPLAN

Schaal : 1/10.000

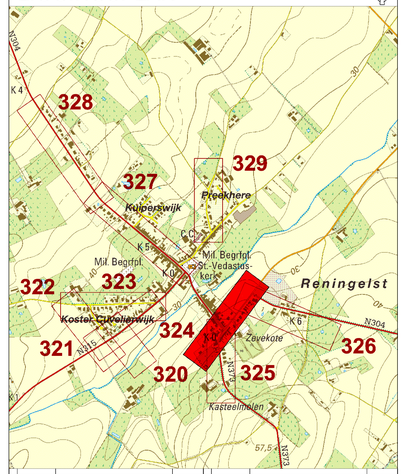

B	10/08/2016	Indiening stedenbouwkundige vergunning	RBS		
A	20/04/2016	Voorontwerp	RBS		
DATUM		HISTORIEK	TEKENAAR	DATUM	HISTORIEK	TEKENAAR

Vlaanderen
is wegen en verkeer

VLAAMSE OVERHEID
AGENTSCHAP WEGEN EN VERKEER
Wegen en Verkeer West-Vlaanderen
VAC Jacob van Maerlant
Koning Albert I - laan 1/2 bus 82, 8200 Brugge
Tel. 050 24 80 00
e-mail: wegen.westvlaanderen@mow.vlaanderen.be

Studiebureau:	SWECO wetteling Brugge Oostendse Steenweg 164 B-8000 Brugge T +32 50 45 79 80 F +32 50 43 79 90 www.swecogeoplan.be	Projectnummer: xxxx	Dossiernummer: X30/N315/06	Besteknummer: xxxx
Projectleider: ing. Davy Verstraete		plotbestand	1M3D8/O12032400.pdf	
Teamleider: ing. Wim Deschuytter		Cad-bestand	21320007_I_RIO_02.zip	

Dossiergegevens externen: **10/08/2016, STEDENBOUWKUNDIGE VERGUNNING**

Gezien om gevoegd te worden bij de beslissing van heden:
VOOR DE GEMEENTERAAD

dhr. Christophe Oreel — De secretaris
dhr. Christof Dejaegher — De voorzitter

Nagezien door de verantwoordelijke ingenieur, Brugge

ir. Eveline Weyers

Gezien en goedgekeurd door de dir. ir. investeringen, Brugge

ir. Humberto VAN NUNEN

Nummer van het plan

1M3D8I	O	120324	00
entiteitscode	prefix	volgnummer	fase index

Datum opmaak: 21/04/2016

Aangebrachte wijzigingen

Ind.	Aard	Datum

N304
Poperinge - Reningelst

Reningelst - Doortocht
N304 - N315 - N373
Neerhofstraat - Vlamertingseweg

ONTWERP
Riolering : grondplan + lengteprofiel

Afmetingen plan	Schaal	Kilometerpunten
1.26m x 0.594m = 0.75m²	1:500	0.000 0.125 van 5.458 tot 5.819